





उत्तराखण्ड राज्य के टिहरी जिले में राष्ट्रीय राजमार्ग संख्या 94 के किन्हीं 0 1,957 से किन्हीं 0 28 600 तक के भूखण्ड (पुनि की रेंजी-आगरखाल संरक्षण) के लिए तक के दो लेन चौड़ीकरण में प्रभावित ग्राम- सैरावक तहसील-नरेंद्र नगर, जनपद-टिहरी गढ़वाल के प्रतिकर की विवरणी (पंचाट)

क्र. सं०	नाम भूस्वामी/भवन स्वामी	अंश	खाल संख्या	अंतिम भूमि का क्षेत्रफल (चौ० मी)	अंतिम का क्षेत्रफल (चौ० मी)	दर प्रति हेक्टेयर (लागत ₹० मी)	दर प्रति हेक्टेयर (पुनि) (लागत ₹० मी)	भूमि का प्रतिकर (कालम 4 x कालम 5) (लागत ₹० मी)	ग्रामीण क्षेत्र की दशा में दोपुन (कालम 6x2) (लागत ₹० मी)	100 प्रतिशत लोषण (कालम 7) (लागत ₹० मी)	12 प्रतिशत अतिरिक्त धनराशि (कालम 8x545x12/3 6500) (लागत ₹० मी)*	योग (कालम 8+7+कालम 9) (लागत ₹० मी)	बटवारा	संशोधित संख्या	भवन का प्रतिकर (लागत ₹० मी)	पुर्वा का प्रतिकर (लागत ₹० मी)	योग (कालम 13 + कालम 14) (लागत ₹० मी)	100 प्रतिशत लोषण (कालम 15) (लागत ₹० मी)	12 प्रतिशत अतिरिक्त धनराशि (कालम 15x545x12/3 6500) (लागत ₹० मी)*	योग (कालम 15+कालम 7) (लागत ₹० मी)	आयकर कटौती अवधि धनराशि (लागत ₹० मी)	बटवारा	टिप्पणी		
1	पल्लू सिंह पुत्र लाल सिंह		11	1435	0.035	0.093	5005000.00	465465.00	930930.00	930930.00	83401.13	1945261.13		2/1386 3/1377	3440000.00		3440000.00	3440000.00	616372.60	7496372.60					
2	सुरज सिंह पुत्र लाल सिंह			1386	0.020																				
3	बलवीर सिंह पुत्र छठर सिंह			1377	0.025																				
4	राजपाल सिंह पुत्र कुंवर सिंह			1376	0.009																				
5	नरेंद्र सिंह पुत्र कुंवर सिंह			1367	0.004																				
6	हरपाल सिंह पुत्र छठर सिंह																								
7	पारो देवी पत्नी छठर सिंह																								
8	विजय सिंह पुत्र अतर सिंह																								
9	अजय सिंह पुत्र अतर सिंह																								
10	अमरदेव पत्नी मणवीर सिंह																								
11	राजपन रावतकारी सांगीरी													1/1386	604000.00		604000.00	604000.00	108223.56	1316223.56					
12	अरविन्द पुत्र प्रेम सिंह													4/1376	1119000.00		1119000.00	1119000.00	200500.27	2438500.27					
13	आनन्द सिंह पुत्र कपाल सिंह																								
	अंतिम भूमि के क्षेत्रफल का योग				0.093																				
14	पंचेरा सिंह पुत्र शेर सिंह		19	1375	0.004	0.004	5005000.00	20020.00	40040.00	40040.00	3587.15	83667.15													
15	पूजन सिंह पुत्र शेर सिंह																								
16	शेखरी देवी पत्नी शेर सिंह																								
	अंतिम भूमि के क्षेत्रफल का योग				0.004																				
	नोट																								

उत्तराखण्ड राज्य के टिहरी जिले में राष्ट्रीय राजमार्ग संख्या 94 के कि०मी० 1.957 से कि०मी० 28.600 तक के गूखण्ड (मुनि की सेटी-आगरखाल सेक्शन) के लिए तक के दो लेन चौकीकरण में प्रभावित ग्राम- बैसक तहसील-नरेंद्र नगर, जनपद-टिहरी गढ़वाल के विकरणी (पंचाल)

क्र० सं०	नाम पुरवणी/भवन स्वामी	अंश संख्या	खाला संख्या	अविवित भूमि का खसरा नं०	खसरे का अविवित क्षेत्रफल (इं० मी)	मूनि का दर प्रति हेक्टर (जंगल) (₹० मी)	दर प्रति हेक्टर (कृषि) (जंगल) (₹० मी)	मूनि का प्रतिकर (कालम 5)	प्रभावी क्षेत्र की रकबा में दीपना (कालम 6x2) (जंगल) (₹० मी)	100 प्रतिशत दीपना (कालम 7) (जंगल) (₹० मी)	12 प्रतिशत अविवित क्षेत्रफल (कालम 8x45x12/3) (जंगल) (₹० मी)*	योग (कालम 9)+ (कालम 6) (जंगल) (₹० मी)	मदवार	सर्वोच्च संख्या	भवन का प्रतिकर (जंगल) (₹० मी)	वृक्षों का प्रतिकर (जंगल) (₹० मी)	योग (कालम 13) + (कालम 14) (जंगल) (₹० मी)	100 प्रतिशत दीपना (कालम 15) (जंगल) (₹० मी)	12 प्रतिशत अविवित क्षेत्रफल (कालम 16x45x12/3) (जंगल) (₹० मी)*	योग (कालम 15+कालम 17) (जंगल) (₹० मी)	आवक कटौती अथवा अत्रि (जंगल) (₹० मी)	अवशेष अत्रि (जंगल) (₹० मी)	मदवार	टिपणी		
1		2	3	3 अ	3 अ	4	5अ	6	7	8	9	10	11	12	13	14	15	16	17	18	19	20	21	22		
	* 3ए प्रकाशन की तिथि दिनांक 11.03.2016 से 8.09.2017 तक दिनों की संख्या 245 है।																									
	# टि०बी०ए० की कटौती मुगलान के समय की जाएगी।																									
	योग							485485.00	970970.00	970970.00	86988.27	2028928.27			5163000.00	0.00	5163000.00	5163000.00	925096.44	11251096.44						13780024.71

टिपणी-भूमि / भवन / वृक्ष का प्रतिकर सहजातेदारों की सहमति पत्र तथा शपथ पत्र के आधार पर मुगलान किया जायेगा।.... संक्षम प्राधिकारी भूमि अध्यापि

(Handwritten signatures)
 1. [Signature]
 2. [Signature]
 3. [Signature]
 4. [Signature] ADMIN / CHART